


জেলা - উত্তর-২৪-পারগণা [১৫.০২.০৯]
 পতিয়ান নং -
 মৌজা - পান্চন ইংলিশ জে.এল.নং- ২৯ খানা - খানসাত


(১) রাজস্ব - ২৩৮.০০ টাকা
 (২) জমির মোট পরিমাণ - একর (৩) মোট দাগের সংখ্যা - ১৫

(৪) অত্রস্বত্বের দখলকারের বিবরণ (৫) স্বত্ব (৬) মন্তব্য

নাম পিতা/স্বামী ঠিকানা	বর্তমান দাখলকার বিলাশ চন্দ্র (হত)	স্বত্ব	
------------------------------	--------------------------------------	--------	---

(৭) অত্রস্বত্বের নিজ দখলীয় জমি :

দাগ নম্বর	জমির শ্রেণী	মন্তব্য	দাগের মোট পরিমাণ	দাগের মধ্যে অত্র স্বত্বের	দাগের মধ্যে অত্র- স্বত্বের জমির অংশের পরিমাণ	
			একর	অংশ	একর	হেক্টর
৮৬	শালি		০.১৫	০.১৫০০	০.১০	
৯৮	শালি		০.১৬	০.১৬০০	০.০৮	
৯৯	শালি		০.১৭	০.১৬০০	০.০৩	
১০৩	শালি		০.১৯	১.০০০০	০.১৯	
১০৮	শালি		০.৩০	০.১৬২৮	০.২৮	
১০৯	শালি		০.০৭	১.০০০০	০.০৭	
১১০	শালি		০.০৮	১.০০০০	০.০৮	
১১১	শালি		০.১০	১.০০০০	০.১০	
১১৩	শালি		০.১৬	১.০০০০	০.১৬	
১১৪	শালি		০.১১	০.৮৭৪৯	০.১১	
১১৬	শালি		০.০৯	১.০০০০	০.০৯	
১১৭	শালি		০.০৪	০.২০০০	০.০১	
১১৮	শালি		০.০৪	০.২০০০	০.০১	
১১৯	শালি		০.০৫	০.২০০০	০.০১	
১২১	শালি		০.০৭	০.২০০০	০.০১	
০/১২২	শালি		০.০৮	০.২০০০	০.০২	
১২৩	জঙ্গল		০.২২	০.২০০০	০.১১	



certified to be a true copy
 Witnessed by 76 of the India
 Evidence Act, 1872

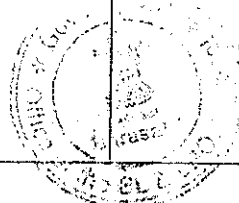
জেলা - উত্তর ২৪-পারগণা খতিয়ান নং- ৩২২৭ [১৫০২০২৯]
 মৌজা - পশ্চিম ইছাপুর জে.এল.নং- ২৮ খানা - বারাসাত

(১) রাজস্ব - ০.০০ টাকা

(২) জমির মোট পরিমাণ - একর (৩) মোট দাগের সংখ্যা - ২


(৪) অত্রস্বত্বের দখলকারের বিবরণ (৫) স্বত্ব (৬) মন্তব্য

নাম	সংক্রান্ত পিতামহের নাম	তারিখ	
পিতা/স্বামী**	বীরেন দাস সরকার		
ঠিকানা	শিলা		



(৭) অত্রস্বত্বের নিজ দখলীয় জমি :

দাগ নম্বর	জমির শ্রেণী	মন্তব্য	দাগের মোট পরিমাণ	দাগের মধ্যে অত্র স্বত্বের	দাগের মধ্যে অত্র স্বত্বের জমির আংশের পরিমাণ	
			একর	আংশ	একর	হেক্টর
১১৭	শালি		০.০৪	০.৮০০০	০.০৩	
১১৯	শালি		০.০৪	০.৮০০০	০.০৪	



certified to be a true copy
 Authorized by Secy to the Govt of West Bengal
 Evidence Act, 1972

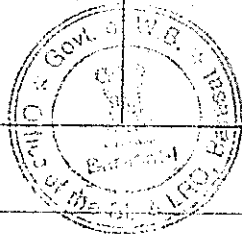
L & LR WB

জেলা - উত্তর চব্বিশপাড়া খতিয়ান নং- ৬৩২৮ [১৫০২০২৯]
 ব্লক - পাটমহালা জে.এল.নং- ২৯ খানা - বাঁসাও

(১) রাজস্ব - টাকা
 (২) জমির মোট পরিমাণ - ০.০৯ একর (৩) মোট দাগের সংখ্যা - ২


(৪) অত্রস্বত্বের দখলকারের বিবরণ (৫) স্বত্ব (৬) মন্তব্য

নাম	স্বত্ব	মন্তব্য
পিতা/স্বামী***	স্বত্ব	
ঠিকানা		



(৭) অত্রস্বত্বের নিজ দখলীয় জমি :

দাগ নম্বর	জমির শ্রেণী	মন্তব্য	দাগের মোট পরিমাণ	দাগের মধ্যে অত্র স্বত্বের	দাগের মধ্যে অত্র- স্বত্বের জমির অংশের পরিমাণ	
			একর	অংশ	একর	হেক্টর
১১৮			০.০৪	০.৮০০০	০.০৩	
১২৩			০.২২	০.৮০০০	০.০৩	



certified to be a true copy
 0.02 12-18

দাগের মোট সংখ্যা দুই খাঁচা ০.০৯
 Appl. Fee: Rs.10. Annual Common Fee: 1 x Rs.10. Total: Rs.20

L & LR WB

L & LR WB

L & LR WB

L & LR WB

জেলা - উত্তর ২৪ পরগণা খতিয়ান নং- ৬৩৩০ [১৫০২০২৯]

মৌজা - পশ্চিম ইয়াং জে.এল.নং- ২৯ থানা - বারগাঁও

(১) রাজস্ব - টাকা



(২) জমির মোট পরিমাণ - একর (৩) মোট দাগের সংখ্যা -

(৪) অত্রস্বত্বের দখলকারের বিবরণ (৫) স্বত্ব (৬) মন্তব্য

নাম	পিতা/স্বামী	ঠিকানা	রাজস্ব

(৭) অত্রস্বত্বের নিজ দখলীয় জমি :

দাগ নম্বর	জমির প্রকৃতি	মন্তব্য	দাগের মোট পরিমাণ	দাগের মধ্যে অত্র স্বত্বের অংশ	দাগের মধ্যে অত্র-স্বত্বের জমির অংশের পরিমাণ	
			একর	অংশ	একর	হেক্টর
১০৮			০.৩৯	০.৩৩৩২	০.৩৯	



verified to be a true copy
Authorised by 76 of the Indian
Evidence Act. 1872

দাগের মোট সংখ্যা এক দাগ
Appl. Fee: Rs.10. Authentication Fee: 1 x Rs.10 (0x10). Total: Rs.20


০.৩৯

জেলা - উত্তর বঙ্গাবাদ খতিয়ান নং- ৬০২৯ [১৫০২০২৯]
 মৌজা - পাঁচম হাট জে.এল.নং- ২৯ থানা - বারাসাত

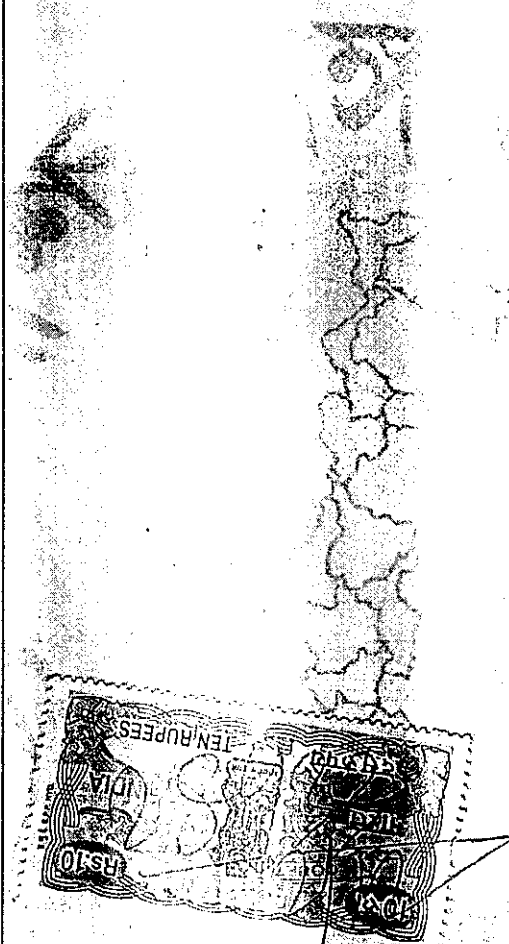
(১) রাজস্ব - টাকা
 (২) জমির মোট পরিমাণ - ০.০৬ একর (৩) মোট দাগের সংখ্যা - ১

(৪) অত্রস্বত্বের দখলকারের বিবরণ (৫) স্বত্ব (৬) মন্তব্য

নাম	পিতা/স্বামী	ঠিকানা	রাস্তা



(৭) অত্রস্বত্বের নিজ দখলী জমি :

দাগ নম্বর	জমির শ্রেণী	মন্তব্য	দাগের মোট পরিমাণ	দাগের মধ্যে অত্র স্বত্বের অংশ	দাগের মধ্যে অত্র-স্বত্বের জমির অংশের পরিমাণ :	
			একর	অংশ	একর	হেক্টর
০/১২২			০.০৮	০.৮০০০	০.০৬	

certified to be a true copy
 authorized under 78 of the India
 Evidence Act, 1872

দাগের মোট সংখ্যা এক মাত্র একর ০.০৬
 Appl. Fee: Rs.10, Amendment Fee: 1 x Rs.10 = Rs.10. Total: Rs.20

জেলা- উত্তর ২৪ পরগণা

খতিয়ান নং-৪০০০

[১৫০২০২৯]

মৌজা- পশ্চিম ইছাপুর

জ.এন.নং-২৯

থানা- বারাসাত

(১) রাজস্ব- ২৫৬.০০ টাকা

(২) জমির পরিমাণ(এ)- ১.১৫

(৩) মোট দাগের সংখ্যা- ১৪

	(৪) অগ্রস্বয়ের দখলকারের বিবরণ	(৫) যত্ন	(৬) মন্তব্য
নাম-	লক্ষ্মীরাণী সমাদান	রায়ত	
স্বামী-	ধীরেন্দ্র		
ঠিকানা-	নিজ		


(৭) অগ্রস্বয়ের নিজ দখলীয় জমি

দাগ নং	জমির প্রকৃতি	মন্তব্য	দাগের মোট পরিমাণ(এ)	দাগের মধ্যে অগ্রস্বয়ের অংশ	দাগের মধ্যে অগ্রস্বয়ের জমির অংশের পরিমাণ	
					একর	বেটর
৮০	শালি		০.১১	০.৭৮৪৫	০.০৯	
৮১	শালি		০.১৫	০.২৪৭৭	০.০৩	
৯৮	শালি		০.১৬	০.৫০০০	০.০৮	
৯৯	শালি		০.১৭	০.৫০০০	০.০৮	
১০০	শালি		০.১২	১.০০০০	০.১২	
১০১	শালি		০.০৮	০.৬০৪০	০.০৬	
১০২	শালি		০.১৮	০.৮৩৩৪	০.১৫	
১০৪	শালি		০.১৭	১.০০০০	০.১৭	
১০৬	শালি		০.০৮	১.০০০০	০.০৮	
১০৭	শালি		০.০৭	১.০০০০	০.০৭	
১১৫	শালি		০.০৯	০.২৮৫৭	০.০৩	
১২০	শালি		০.০৭	০.৮০০০	০.০৭	
১২১	শালি		০.০৭	০.৮০০০	০.০৬	
৮০/৮৪৫	শালি		০.১৩	০.৫২১৪	০.০৬	
মোট দাগের সংখ্যা-		মোট মন্তব্য			১.১৫	

Fees Received : Application Fee : Rs. ১০, Authentication Fee : Rs. ১০ x ১, Total fee : Rs. ২০, Copy No.:২১৪২

Page ১ of ১


২৯/০১/২০১৬



জেলা — উত্তর ২৪-পরগনা খতিয়ান নং — ২৬১০ [১৫০২০৩৭]
 মৌজা — বালুড়িয়া ভে. প্রল.নং — ৩৭ থানা — বারাসাত


(১) রাজস্ব — ৫.০০ টাকা
 (২) জমির মোট পরিমাণ — ০.২৫ একর (৩) মোট দাগের সংখ্যা — ১

(৪) অত্রস্বত্বের দখলদারের নাম (৫) স্বত্ব (৬) মন্তব্য

নাম	সকল বি সমাপ্তার	রায়ত	
পিতা/স্বামী	বিক্রেতার নাম		
ঠিকানা	দিহা		

(৭) অত্রস্বত্বের নিজ দখলীতার ক্রমিক :

দাগ নম্বর	দাগের মৌজা	স্বত্ব	দাগের মোট পরিমাণ	দাগের মধ্যে অত্র স্বত্বের	দাগের মধ্যে অত্র-স্বত্বের জমির অংশের পরিমাণ	
			একর	অংশ	একর	হেক্টর
১০৬/১৮	শালি	স্বত্ব	১.৪৮	০.১৬১২	০.২৫	


Compared by
11-12-09
Sd/


দাগের মোট সংখ্যা এক মাত্র ০.২৫
 Appl. Fee-Rs.10, Authentication Fee:1 x Rs.10-Rs 10, Total-Rs.20

জেলা — উত্তর ২৪-পরগনা পত্ৰ নং — ২৬০৯ [১৫০২০৩৭]
 মৌজা — বালুড়িয়া জ.নং — ৩৭ থানা — স্বরাসাত

(১) রাজস্ব — ৫.০০ টাকা
 (২) জমির মোট পরিমাণ — ০.২৫ একর (৩) মোট দাগের সংখ্যা — ১

(৪) অত্রস্বত্বের দখলকারের বিবরণ (৫) স্বত্ব (৬) মন্তব্য

নাম পিতা/স্বামী ঠিকানা	রাজীব সমাদ্দার ধীরেন্দ্রনাথ নিক	স্বত্ব	
------------------------------	---------------------------------------	--------	---

(৭) অত্রস্বত্বের নিজ দখলীতার বিবরণ

দাগ নম্বর	স্বত্ব	দাগের মোট পরিমাণ একর	দাগের মধ্যে অত্র স্বত্বের অংশ	দাগের মধ্যে অত্র- স্বত্বের জমির অংশের পরিমাণ	
				একর	হেক্টর
১৩৯/১৮৮	শালি	১.৪৮	০.১৬১০	০.২৫	

Handwritten notes:
 13/11/09
 ১৩৯/১৮৮
 ১৫/১১/১০
 ১৫/১১/১০

দাগের মোট সংখ্যা এক মাত্র ০.২৫
 Appl. Fee-Rs.10, Authentication Fee: 1 x Rs.10=Rs.10, Total-Rs.20

জেলা— উত্তর ২৪- পরগনা খতিয়ান নং— ১৭৬৪ [১৫০২০৩৭]
 মৌজা— বালুফিরা জে.এল. নং— ৩৭ থানা— বামালসাত

(১) রাজস্ব — টাকা
 (২) জমির মোট পরিমাণ— ০.২০ একর (৩) মোট দাগের সংখ্যা — ৩

(৪) অত্রস্বত্বের দখলকারের বিবরণ (৫) স্বত্ব (৬) মন্তব্য


নাম পিতা/স্বামী ঠিকানা	শ্রী অরোপ্ত নাথ সমালসাত স- বামালসাত উত্তর ২৪- পরগনা	স্বত্ব	
------------------------------	---	--------	--



(৭) অত্রস্বত্বের নিজ দখলীয়া জমি :

দাগ নম্বর	জমির শ্রেণী	মন্তব্য	দাগের মোট পরিমাণ	দাগের মধ্যে অত্র স্বত্বের অংশ	দাগের মধ্যে অত্র- স্বত্বের জমির অংশের পরিমাণ	
			একর	অংশ	একর	হেক্টর
১০১৭/১৩০০	বাড়		০.১২	০.২৫০০	০.০৩	০.০১
১০১৭/১৩০৫	আড়া		০.১১	০.১৪০০	০.০২	০.০১
১০১৬	পাট		০.১৫	১.০০০০	০.১৫	০.০৬

Compared
 14-11-70




দাগের মোট সংখ্যা ৩ দিন মাত্র ০.২০ ০.০৬

জেলা - [১৫০২০৩৯]
 মৌজা - [৩৪৯]
 খানা - [৩১]

(১) রাজস্ব - টাকা
 (২) জমির মোট পরিমাণ - একর (৩) মোট দাগের সংখ্যা - ১০


(৪) অত্রস্বত্বের দখলদারের বিবরণ (৫) স্বত্ব (৬) মন্তব্য

নাম	দাখলদার	স্বত্ব	মন্তব্য
পিতা/স্বামী	বিস্তারিত		
ঠিকানা			



(৭) অত্রস্বত্বের নিজ দখলদার জমি :

দাগ নম্বর	জমির খেঁচনী	মন্তব্য	দাগের মোট পরিমাণ	দাগের মধ্যে অত্র স্বত্বের অংশ	দাগের মধ্যে অত্র-স্বত্বের জমির অংশের পরিমাণ	
			একর	অংশ	একর	হেক্টর
৬০১			০.২৯	০.০৫৮৭	০.০১	
৬০৩			০.০৬	০.২৫০০	০.০২	
৬০৪			০.০৫	১.০০০০	০.০৫	
৬০৫			০.১০	১.০০০০	০.১০	
৬০৭			০.৩৮	০.২৯৭৪	০.১১	
৬০৮			০.৩৩	০.৩০০০	০.১০	
৬০৯			০.১৮	০.৪৪৪৫	০.০৮	
৬১৩			০.৪৬	১.০০০০	০.৪৬	
৬১৫			০.৪৭	০.০৬২৫	০.০৩	
৬১৯			০.২২	১.০০০০	০.২২	




certified to be a true copy
 501/12/1X
 Authorized under 76 of the Indian Evidence Act, 1972

জেলা - উত্তর চব্বিশ পরগণা
 নথি নং - ৭৫৭
 [১৫০২০৩১]
 মেজা - ৩১
 খানা - বারাসাত

(১) রাজস্ব - টাকা
 (২) জমির মোট পরিমাণ - ১.৪৮ একর (৩) মোট দাগের সংখ্যা - ৬


(৪) অত্রস্বত্বের দখলকারের বিবরণ (৫) স্বত্ব (৬) মন্তব্য

নাম	স্বত্বের সমাপ্তি	রায়ত
পিতা/স্বামী	বিভক্তকর্তা	
ঠিকানা		



(৭) অত্রস্বত্বের নিজ দখলীর জমি :

দাগ নম্বর	জমির প্রকার	ইঞ্চি	দাগের মোট পরিমাণ	দাগের মধ্যে অত্র স্বত্বের অংশ	দাগের মধ্যে অত্র স্বত্বের জমির অংশের পরিমাণ	
			একর	অংশ	একর	হেক্টর
৬০১			০.২৯	০.০৩৪৪	০.০১	
৬০৩			০.০৬	০.৭৫০০	০.০৪	
৬০৬			০.৬১	০.৯৯২৩	০.৫১	
৬১৫			০.৪৭	০.৮৯৫৮	০.৪৪	
৬১৬			০.৪৮	০.১০০০	০.২৪	
৬১৮			০.৩৭	০.১০৬৭	০.১৬	



certified to be a true copy
 Authorised by the Indian Evidence Act, 1972

দাগের মোট সংখ্যা ৬
 স্থল মূল্য ১.৪৮
 Appl. Fee: Rs.10 Authentication Fee: 1 x Rs.10 Total: Rs.20

জেলা - [১৫০২০৩১]
 মৌজা - [১৫০২০৩১]


(১) রাজস্ব - টাকা
 (২) জমির মোট পরিমাণ - ০.১৪ একর (৩) মোট দাগের সংখ্যা - ৩

(৪) অত্রস্বত্বের দখলদারের বিবরণ		(৫) স্বত্ব	(৬) মন্তব্য
নাম	স্বত্বদার	রায়ত	
পিতা/স্বামী	স্বত্বদার		
ঠিকানা			

(৭) অত্রস্বত্বের নিজ দখলীয় জমি :

দাগ নম্বর	জমির প্রণয়ী	স্বত্ব	দাগের মোট পরিমাণ	দাগের মধ্যে অত্র স্বত্বের অংশ	দাগের মধ্যে অত্র স্বত্বের জমির অংশের পরিমাণ	
			একর	অংশ	একর	হেক্টর
৩০১			০.২৯	০.০২৭৫	০.০১	
৩০২			০.৩৮	০.২০০০	০.০৮	
৩০৩			০.৩৩	০.২০০০	০.০৬	

certified to be a true and correct copy
 Authorized Officer of the Revenue Department
 ০১.০১.১৬



দাগের মোট সংখ্যা ৩
 Appl. Fee: Rs.10, Authentication Fee: 1 x Rs.10 = Rs.10
 Total: Rs.20